

ДЕНДРОЛОГИ -
ЧЕСКИЙ ПАРК
«СОФИЕВКА»

«Стоимость катания по подземной реке Ахеронт для взрослых — 5 грн». Для тех, кто, возможно, не слишком хорошо знаком с древнегреческой мифологией, напомним: чтобы попасть в царство мертвых, надо было дождаться у реки Ахеронт лодку, которой управлял Харон — седой безобразный старец с всклокоченной бородой. Переезд из одного царства в другое надо было оплатить мелкой монеткой, для чего



Нижний пруд. «Ионическое море»

эту монетку покойнику клали под язык. Тех, у кого монетки не было, Харон отталкивал веслом, остальных сажал в челн, и они должны были сами грести. Так что, как видим, у Харона тоже был свой прейскурант. «Но при чем тут гривны?!», — воскликнет непосвященный читатель. Действительно, гривен за свои услуги Харон не брал, поскольку, как не-



Грот Венеры

трудно догадаться, в Древней Греции их просто не было. И тем не менее есть на этом (именно на ЭТОМ, а не ТОМ) свете место, где вы за 5 гривен можете прокатиться по реке Ахеронт. И прокатит вас не злоеущий старец Харон, а обычный человек, сотрудник Национального дендрологического парка «Софиевка». Да-да, уважаемый читатель, речь идет именно о знаменитой «Софиевке».

Место это действительно удивительное. У всех, кто посещал «Софиевку», кто гулял по прекрасному парку, знакомился с его чудесами, возникало одно и то же ощущение: он попал в сказку. Долина гигантов, грот Венеры, Амстердамский шлюз, остров Любви — эти названия лакают слух, а увиденное заставляет

радоваться тому, что ты можешь видеть собственными глазами эту красоту.

Действительно, граф Потоцкий, один из богатейших магнатов Польши, располагал огромными средствами (только в Украине ему принадлежало 1,5 млн (!) гектаров земли), но, конечно, не он строил «Софиевку», а его крепостные, которыми руководили опытнейшие архитекторы, инженеры и садовники. И все-таки Станислав-Феликс Потоцкий достоин уважения. Так или иначе, но именно благодаря польскому графу у нас в стране есть чудо под названием «Софиевка». И самое главное: двигало графом нежелание продемонстрировать всему миру свое богатство, им двигала ЛЮБОВЬ...



ИСТОРИЧЕСКАЯ СПРАВКА


Впервые Умань (название города происходит от реки Уманка), где, собственно, и находится парк «Софиевка», упоминается в исторических документах 1616 года. До этого территория Уманщины, находившаяся на границе с Диким Полем, была практически не заселена. Согласно специальному акту польского Сейма эти земли были переданы брацлавскому старосте Калиновскому. В 1726 году Умань и окрестные земли стали собственностью польского магната Станислава Потоцкого. В 1732 году он подарил свои уманские владения племяннику — Франтишеку Салезию.

В 1751 году у Франтишека Салезия родился сын Станислав-Феликс. Спустя двадцать лет, после смерти матери и отца, он стал единственным хозяином принадлежавших семейству Потоцких земель. С этих пор он не только занимался делами своего огромного хозяйства, но и был весьма заметной фигурой на политической арене Польши. И когда в 1791 году Польский сейм принял ряд законов, существенно ограничивавших права крупных феодалов, С.-Ф. Потоцкий вместе с коронными гетманами Ржевусским и Браницким отправился искать поддержку в Яссы, в штаб российских войск, воевавших в то время с Турцией. Именно в Яссах он и познакомился с Софией — же-

ной генерала русской армии, коменданта Херсона Юзефа Витта...

Среди ученых до сих пор нет единого мнения о происхождении Софии и о том, каким же образом она попала на вершину польского бомонда конца XVIII века. Считается, что происходила она из семьи небогатого греческого торговца скотом, жившего недалеко от Стамбула. Каким-то образом юная София обратила на себя внимание польского посла в Стамбуле Кароля Боскамп-Лясопольского. Дипломат настолько был поражен красотой гречанки, что взял ее на содержание, обеспечив не только роскошную жизнь, но и весьма приличное образование. Однако взять Софию в Варшаву он не мог, поскольку там его ждала законная супруга. Только после смерти жены Боскамп-Лясопольский смог выписать свою юную пассию из Стамбула. София отправилась в Варшаву. Но до столицы она не доехала. Остановившись в Каменец-Подольском, она познакомилась с комендантом тамошней крепости тогда еще майором Юзефом Виттом. Вскоре 40-летний комендант и 18-летняя гречанка обвенчались.

Безусловно, эта женщина была не просто красива, она умела пользоваться своей красотой. Мужчины теряли голову с первого взгляда на прекрасную гречанку. Не стал исключением и Станислав-Феликс Потоцкий. Он не жалел усилий и средств,




План парку «Софіївка»

чтобы добиться развода для нее и освободить Софию от Юзефа Витта. И добился своего. 17 апреля 1798 года в Тульчине, в присутствии православного священника и польского ксендза состоялось венчание Станислава-Феликса Потоцкого и Софии Витт.

Еще до этого знаменательного события граф Потоцкий вместе со

своим хорошим знакомым, бывшим офицером Людвигом Метцелем, частенько охотились в урочище Каменка на окраине Умани. Живописные места радовали глаз, и однажды Потоцкий завел разговор о возможности строительства в этом месте парка. Естественно, что должен он был быть назван в честь будущей




жены графа. Вскоре Людвиг Метцель получил заказ на строительство парка. Поначалу Потоцкий хотел видеть на месте урочища Каменка большой парк в типично английском стиле. Но София была гречанкой, к тому же она мечтала быть равной королевам. И потому-то в оформлении «Софиевки» присутствуют мотивы древней Эллады, а размах не уступает, например, знаменитому Версалю.

Надо сказать, что по новодутого, кто же на самом деле создал генеральный план парка и строил его, среди историков нет единого мнения. Одни считают, что право называться творцом «Софиевки» безраздельно принадлежит Людвигу Метцелю —

гениальному инженеру и архитектору, чей талант благодаря деньгам и покровительству Потоцкого смог развернуться во всей красе. Другие полагают, что Метцель фактически был надсмотрщиком, жестким и своенравным, который присвоил себе чужую славу. Но, так или иначе, а чудо иод названием «Софиевка» было создано.

После смерти С.-Ф. Потоцкого «Софиевка» оказалась в руках его сына от первого брака Юрия-Феликса, затем перешла к Софии Потоцкой, а после того как она покинула этот мир, досталась ее сыну Александру Потоцкому. За участие в польском восстании в 1831 году все земли А. Потоцкого, в том числе



Главный вход в «Софиевку»

и «Софиевка», были конфискованы и перешли в собственность императорской семьи. С этого момента парк, который стали называть «Царицыным садом», подчинялся Главному училищу садоводства, которое специальным указом было переведено из Одессы в Умань.

В советское время «Софиевку» вначале переименовали (она стала именоваться «садом имени Ш Интернационала»), а в 1929 году объявили заповедником. Прежнее название парка было возвращено в 1945 году. Тогда же были проведены серьезные восстановительно-реставрационные работы.

28 февраля 2004 года заповедник получил статус национального и отныне называется Национальным дендрологическим парком «Софиевка». Структурно парк входит в систему Национальной Академии наук Украины.



МАРШРУТ ВЫХОДНОГО ДНЯ

Осмотреть чудеса «Софиевки» можно как самостоятельно, так и воспользовавшись услугами экскурсоводов. Что предпочесть — решать вам, оба варианта по-своему хороши, разве что второй потребует несколько больших затрат (весьма, надо сказать, умеренных).

Найти вход в «Софиевку» не просто, а очень просто — это центр города, ул. Киевская, 12 (напротив автовокзала). Уже *Главный вход* с причудливыми башенками, похожими на факелы (напоминающими, как считают некоторые исследователи, вход на Афинский рынок), дает понять, что нас ждет что-то необычное.

Тенистая *Главная аллея*, усаженная тополями и каштанами, ведет нас к чудесам «Софиевки». Они начинаются сразу же возле Главного входа.



Один из многочисленных мостов парка

Обратите внимание на композицию с названием *«Женевское озеро»* и *«Мдленская Швейцария»*. Далее виднеется *«Тарпейская скала»* с живописной беседкой на самом краю. Тарпейской называлась юго-западная стена Капитолийской крепости в Древнем Риме. С левой стороны главной аллеи бьют родники *«Серебряных источников»*. Говорят, если выпить из них воды, то вам и вашим детям всегда будут сопутствовать красота, любовь и здоровье.

Главная аллея привела нас к павильону Флоры. Флора — богиня весны, юности и цветов. Ее изображали в виде молодой девушки с цветами в руках, легкой и грациозной. Таким же воздушным кажется и павильон Флоры в «Софиевке». Если посмотреть на него издали, то несмотря

на его монументальность, кажется, будто белое здание плывет в небе, парит над землей.

Дойдя до павильона Флоры, мы оказываемся на небольшой площади, от которой далее расходится несколько дорог. По дороге, ведущей через *Венецианский мостик*, можно попасть к *Верхнему пруду* и к выходу на территорию Уманской сельхозакадемии (в прошлом — Главного училища садоводства). Оттуда по *Верхней аллее* можно выйти на *террасу Бельвью* и, сделав круг, вернуться к павильону Флоры.

Дорога, идущая круто вверх и влево, ведет к административно-хозяйственной части, к *поляне Дубинка* в западной части сада. Средняя дорога ведет к *Верхней аллее*. Мы же пойдем по *Нижней аллее*, вдоль



Фонтан «Змея»

берега *«Ионического моря»* — так называется *Нижний пруд*.

Украшением пруда является фонтан «Змея». Видели ли вы, уважаемый читатель, как извивается змея, когда бросается в атаку на свою жертву? Вот так же выглядит и фонтан «Змея», бьющий посреди Нижнего пруда. Говорят, что человек может без конца смотреть на три вещи: как течет вода, как горит огонь и как работает другой человек. Рассуждения насчет двух последних позиций оставим другим, а вот по поводу первой заметим: это действительно завораживающее зрелище. Особенно если смотреть на фонтан «Змея», вода в котором не течет, а бьет вверх, поднимаясь на высоту 15 метров и наполняя воздух живой свежестью.

Еще одно место, где можно полюбоваться зрелищем падающей воды — это *Большой водопад*. Вода попадет сюда по *подземной реке Ахеронт* с Верхнего пруда. Неподалеку от водопада находятся *Площадь Собраниа* и грот, получивший название *«Грот страха и сомнений»*, или *Грот Тантала*. Когда глядишь на этот, казалось бы, созданный самой Природой грот (на самом деле он построен руками человека), сразу же становится ясно, почему он так назван. Огромная гранитная скала (ее вес более 300 тонн), зависла над землей всего на трех точках. И одолевает человека страх и сомнение — упадет она или нет... Но не бойтесь, в свое время специалисты осмотрели грот и сделали заключение, что он абсолютно безопасен.



Амфитеатр

На Площади Собрания установлены деревянные скамейки, где можно очень удобно устроиться. Отдохнув, пойдем дальше. С Площади Собрания поднимемся вверх по гранитным ступенькам. Наш путь лежит к Верхнему пруду — к *Амстердамскому шлюзу*. Летом здесь всегда многолюдно — посетители, осмотрев достопримечательности парка, занимают очередь, чтобы совершить путешествие по подземной реке Ахеронт, той самой, о которой мы говорили в начале этой статьи. Но прежде чем отправиться под землю, окинем взглядом Верхний пруд, который еще называют *«Чарующим морем»*. Безусловно, ваше внимание привлечет остров, лежащий посреди

водной глади, на нем ярко выделяется грациозный павильон, обсаженный экзотическими растениями. Сейчас в путеводителях он обычно именуется *«Островомлюбови»*, но первоначальное его название — *«Остров анти-Цирцеи»*. Почему он назван именно так? В древнегреческой мифологии волшебница Цирцея превращала попадавших на ее остров людей в страшных чудовищ. Естественно, что в прекрасной *«Софиевке»* все должно было быть наоборот — даже самые отъявленные негодяи, настоящие чудовища в человеческом обличье, должны были превратиться в добрых и прекрасных духом людей.

Вернемся к Амстердамскому шлюзу. Такие сооружения характерны



«Остров любви»

для Голландии, и неудивительно, что шлюз получил именно такое название. А ведет он к подземной реке Ахеронт — одной из главных достопримечательностей «Софиевки». Ее длина — 223 м, ширина — 3 м, глубина канала — около 1 м. Через 8—10 минут путешествия в медленно плывущей лодке мы оказываемся в Ахеронтийском озере. А дальше... Дальше, уважаемые путешественники, возможны варианты. Мы на этом остановимся, хотя гулять по «Софиевке» можно еще долго. Поверьте, мыв нашем описании не коснулись и десятой части тех чудес, которые можно увидеть в «Софиевке». Хотите большего? Что ж, дадим вам традиционный в таких случаях совет — со-

бирайте чемоданы и отправляйтесь в путешествие. Гостеприимная и прекрасная «Софиевка» ждет вас...



ЭКСКУРСИОННЫЕ И ДРУГИЕ УСЛУГИ

Национальный дендрологический парк «Софиевка» предоставляет своим посетителям целый ряд услуг. Ниже приведен список некоторых из них.

Стоимость входного билета для взрослых — 6 грн, для детей школьного возраста — 3 грн.

Стоимость входного билета с экскурсионным обслуживанием для

взрослых 10 грн, для детей школьного возраста — 5 грн.

Минимальная стоимость экскурсии (10 человек) — 100 грн.

Для иностранных посетителей стоимость входного билета с экскурсионным обслуживанием на иностранном языке: для взрослых — 30 грн, для детей — 15 грн. Минимальная стоимость экскурсии на иностранном языке (5 человек) — 150 грн.

Стоимость входного билета в Музей мраморной скульптуры — 2 грн, с экскурсионным обслуживанием — 3 грн. Минимальная стоимость экскурсии (до 10 человек) — 30 грн.

Стоимость катания на лодке по подземной речке Ахеронт для взрослых — 5 грн, для детей школьного возраста — 3 грн.

Минимальная стоимость (для группы посетителей до 10 человек) — 50 грн.

Катание на катамаранах — 6 грн, на лодках — 15 грн.

Катание верхом на лошади — 5 грн, фотографирование — 2 грн.

Катание на карсте (до 5 человек) — 50 грн, фотографирование — 2 грн с человека.

Катание на пароме для взрослых — 5 грн, для детей школьного возраста — 3 грн.

Минимальная стоимость катания на пароме (до 10 человек) — 50 грн.

Катание на лыжах и санках в зимний период — 2 грн. Катание на

санях, запряженных лошадьми — 10 грн.

Парк открыт для посетителей с 1 мая по 15 ноября с 9.00 до 18.00. При условии предварительного согласования возможно экскурсионное обслуживание в любое время года. Экскурсии проводятся на украинском, русском, польском, английском, французском, немецком языках.

Телефон экскурсионного бюро парка — (04744) 3-22-10.



ГДЕ ОСТАНОВИТЬСЯ

«Софиевка», *гостиница-музей дендрологического парка*, ул. Садовая, 53; тел.: (04744) 33-527,32-210.

Расположена у центральной входа в парк «Софиевка». Б. холіле — зимний сад с экспозицией парковой скульптуры. Имеется ресторан на 100 мест, конференц-зал, сауна, платная автостоянка. Номера без удобств, с удобствами, полулюксы, люксы.

Двухместный номер без удобств: 80 грн; полулюкс: 210 грн; люкс: 350 грн.

«Фортеця», *гостиничный комплекс*, ул. Чапаева, 52; тел.: (04744) 50-041,53-267.

Расположен в центральной части города. К услугам постояльцев ресторан украинской кухни на 60 мест, летняя площадка во дворе над рекой, бар, сауна, автостоянка. Номера со всеми удобствами. В стоимость проживания входит завтрак.

Одноместный эконом-класс: 81 грн;
двухместный полулюкс: 108—150 грн;
люкс: 27С—324 грн.

«Гостиный двор», *гостиничный комплекс,*

Ленинградское шоссе, 21;

тел.: (04744) 39-879, 39-848.

Расположен на трассе у въезда в город. Кафе, сауна, стоматологический кабинет, автостоянка. Номера стандартные двухместные, полулюксы и люксы.

Двухместный номер: 124 грн; улучшенный: 162 грн; люкс: 239 грн.

«Шаарей Цион», *отель,*

ул. Пушкина, 27а;

тел.: (04744) 31-772, 31-672,

Гостиница, построенная для хасидских паломников, которые посещают могилу цадика Нахмана (расположена прямо возле нее). Кошерный ресторан, обмен валют, автостоянка. Полулюксы одно-, двух-, трех- и четырехместные.

Цена за одно место: 80 грн.

«Дача», *туристический комплекс,*

с. Кочубиевка Уманского р-на, ул. Ленина, 1;

тел.: (067) 502-0469, (096) 350-3704

Расположен в 10 км от Умани. Ресторан европейской и украинской кухни, русская и финская баня, рыбалка. В номерах имеются душевые кабинки, санузлы, спутниковое телевидение и кондиционеры.

Полулюкс: 150 грн; люкс: 250 грн.



ГДЕ ПОЕСТЬ

Поесть на территории парка, в принципе, можно, однако вам в лучшем случае придется довольствоваться стандартным хот-догом



В «Софиевке» есть где остановиться

и кофе в пластиковом стаканчике. Если же такой вариант вас не слишком устраивает, то захватите что-нибудь с собой или спланируйте свой отдых так, чтобы на обед вы могли выбраться в какое-нибудь приличное заведение. К таковым в Умани можно отнести рестораны гостиниц «Софиевка» и «Фортеця», а также находящийся в самом центре города колоритный ресторан украинской кухни «Кадубок» (ул. Советская, 7) и кафе-бар «Серж» (ул. Ленина, 57). В «Серже» вы сможете не только поесть, но и поиграть в бильярд.



ТРАНСПОРТ

Добраться до Умани можно автомобильным и железнодорожным транспортом. Экскурсионные туры в дендропарк «Софиевка» организуются из многих городов Украины. Расстояние от Киева до Умани составляет 210 км, от Харькова — 640 км, от Львова — 520 км, от Одессы — 230 км.

Заказать такси в Умани можно по телефону: 0-54, 0-55, 5-27-26, 3-53-33.

